


# Zeichenerklärung


## Sonstige Planzeichen


 Grenze Erweiterung der Ortsabrundungssatzung

## Sonstige Darstellungen (keine Festsetzungen)

 bestehende Hauptgebäude

 bestehende Nebengebäude

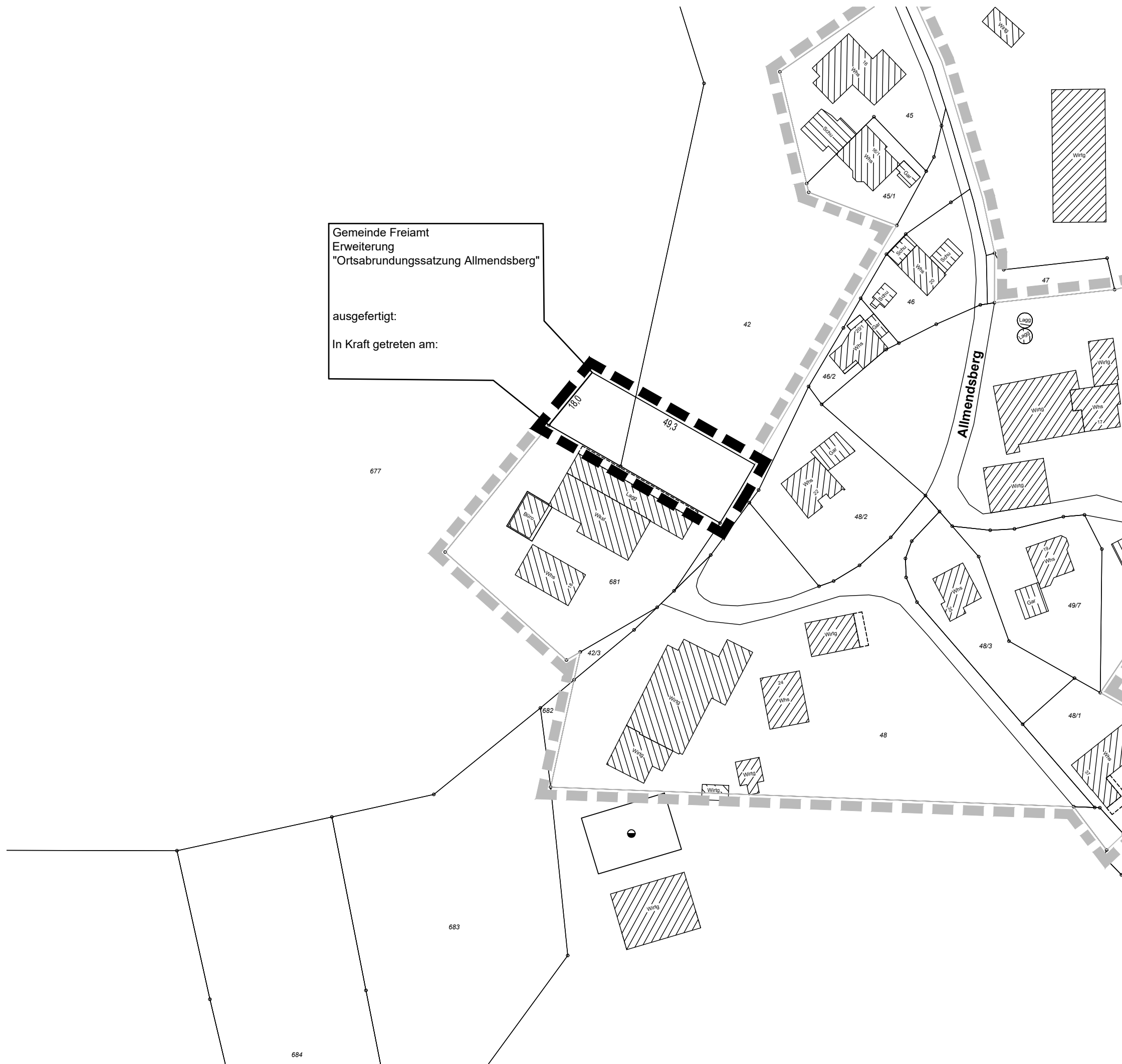
 Grenze des räumlichen Geltungsbereichs der rechtskräftigen Ortsabrundungssatzung

 bestehende Flurstücksgrenzen mit zugehörigen Flurstücksnummern

Gemeinde Freiamt  
Erweiterung  
"Ortsabrundungssatzung Allmendsberg"

ausgefertigt:

In Kraft getreten am:

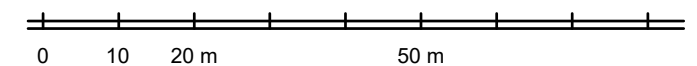


Gemeinde Freiamt

Ortsteil Allmendsberg

Erweiterung

Ortsabrundungssatzung Allmendsberg



Planstand: 30.03.2021

Projekt-Nr: S-20-123

Bearbeiter: Haug / Sam

21-03-30 Erweiterung OAS Allmendsberg Planzeichnung  
(21-03-12).dwg

M. 1 / 1000

Im A3-Format

**fsp.stadtplanung**



Fahle Stadtplaner Partnerschaft mbB  
Schwabentorring 12, 79098 Freiburg  
Fon 0761/36875-0, www.fsp-stadtplanung.de