




Gemeinde Freiamt  
 Erweiterung  
 "Ortsabrundungssatzung Brettental"  
 Teilbereich Ludinmühle  
 11.07.2022 *Fr. Reinbold-Mench*  
 Ausgefertigt, Datum | Bürgermeisterin Fr. Reinbold-Mench  
 14.07.2022 *Fr. Reinbold-Mench*  
 In Kraft getreten, Datum | Bürgermeisterin Fr. Reinbold-Mench






# Zeichenerklärung





Grünflächen (§ 9 Abs. 1 Nr. 15 BauGB)

-  Private Grünfläche
- Zweckbestimmung:  Spielplatz
-  Wiese

Sonstige Planzeichen

-  Flächen für Stellplätze (§ 9 Abs. 1 Nr. 4 BauGB)
- Zweckbestimmung: ST - offener KfZ-Stellplatz
-  Grenze Erweiterung der Ortsabrundungssatzung
-  Abgrenzung unterschiedlicher Zweckbestimmungen der privaten Grünfläche

Sonstige Darstellungen (keine Festsetzungen)

-  bestehende Hauptgebäude
-  bestehende Nebengebäude
-  bestehende Flurstücksgrenzen mit zugehörigen Flurstücksnummern
-  Grenze des räumlichen Geltungsbereichs der rechtskräftigen Ortsabrundungssatzung

Gemeinde Freiamt  
 Ortsteil Brettental



Erweiterung  
 Ortsabrundungssatzung Brettental  
 Teilbereich Ludinmühle



Planstand: 21.06.2022  
 Projekt-Nr: S-20-048 M. 1 / 1000  
 Bearbeiter: Sam/Haug/Reid Im A3-Format  
 22-06-21 Erweiterung OAS Brettental Planzeichnung (22-05-17).dwg

fsp.stadtplanung

Fahle Stadtplaner Partnerschaft mbB  
 Schwabenring 12, 79098 Freiburg  
 Fon 0761/36875-0, www.fsp-stadtplanung.de



Danielshof