






# LAGEPLAN

## M=1:1500

-  Geh-, Fahr- und Leitungsrecht
-  Pflanzgebot
-  Gewässerschutzstreifen
-  von der Bebauung freizuhalten Flächen
-  Grenze des räumlichen Geltungsbereiches

**Überschwemmungsgebiet**

Freiamt, den 06.03.97  
 11. März 1997  
 W. Kern  
 Bürgermeisteramt Freiamt  
 Sägplatz 1  
 79348 Freiamt  
 Tel. 07645/91020 Fax 07645/910240

Anlage 1

Ortsabrundungssatzung vom  
 11. Juni 1985

Leitungsrecht für Wasser  
 Erweiterung vom 11.03.1997  
 Wasserleitung DN100

Leitungsrecht für Strom + Wasser

ÜBERSCHWEMMUNGS-  
 GEBIET

Erweiterung vom 11.03.1997

